






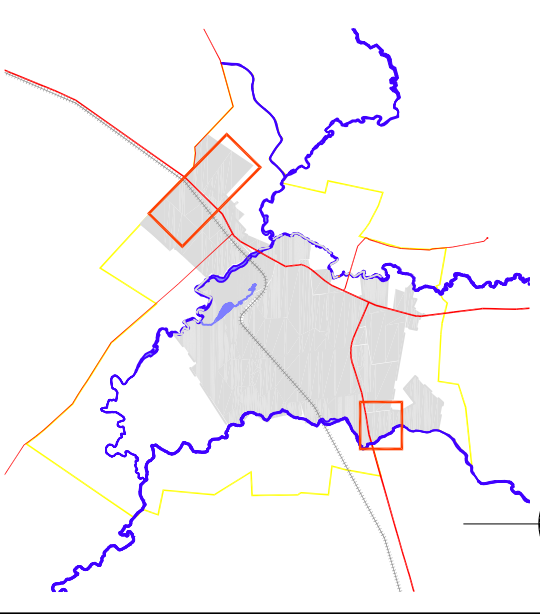
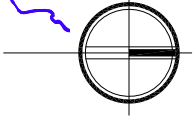



REFERENCIA PLANO BASE

-  Red Vial Nacional
-  Red Vial Departamental
-  Caminería Rural
-  Vía Ferrea
-  Suelo Urbano y Suburbano
-  Suelo Rural
-  Ambito de aplicación del plan
-  Zona de Estudio



REFERENCIA TEMÁTICA

-  ZSSs -SUBURBANO SERVICIOS

ZONIFICACIÓN de USOS
PREFERENTES
ZSSs B3.9

