







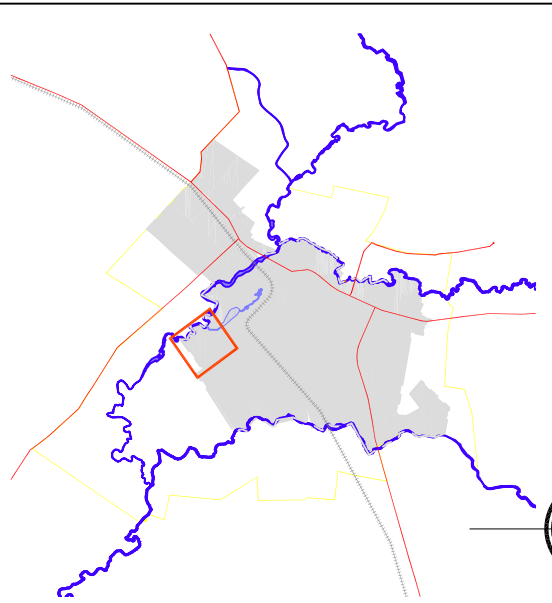
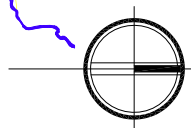


REFERENCIA PLANO BASE

-  Red Vial Nacional
-  Red Vial Departamental
-  Caminería Rural
-  Vía Ferrea
-  Suelo Urbano y Suburbano
-  Suelo Rural
-  Ambiente de aplicación del plan
-  Zona de Estudio



REFERENCIA TEMÁTICA
 **ZSt** - SUBURBANO TURÍSTICO

ZONIFICACIÓN de USOS PREFERENTES
ZSt **B3.21**

