




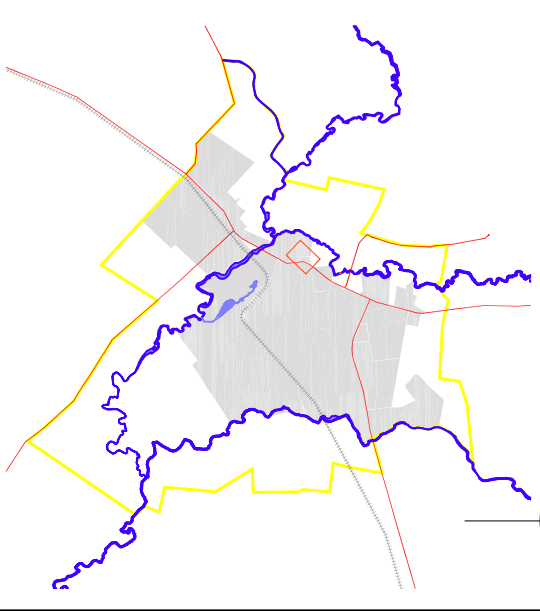
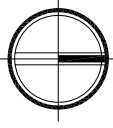


REFERENCIA PLANO BASE

-  Red Vial Nacional
-  Red Vial Departamental
-  Caminería Rural
-  Vía Férrea
-  Suelo Urbano y Suburbano
-  Suelo Rural
-  Ambito de aplicación del plan
-  Zona de Estudio



REFERENCIA TEMÁTICA

-  **ZSI-bi** -SUBURBANO INDUSTRIAL BAJO IMPAC-TO

ZONIFICACIÓN de USOS PREFERENTES
ZSI-bi B3.19

Elaborador: EQUIPO TÉCNICO ORDENAMIENTO TERRITORIAL
Fuente: Numeración de Pisos: DINAMICE



Escala: 1:10.000
Fecha: Mayo 2017