





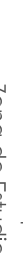

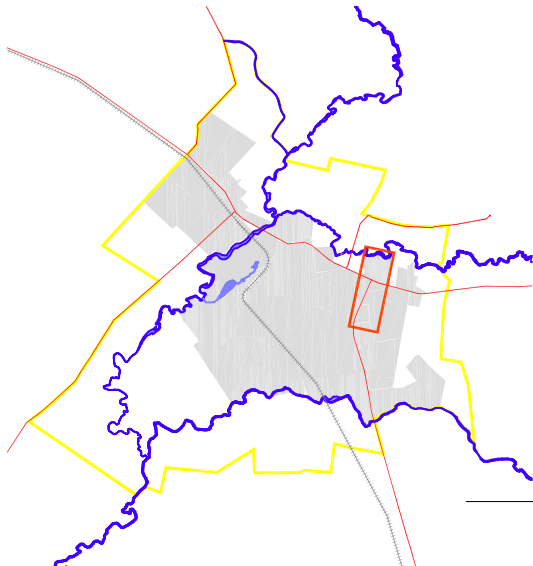
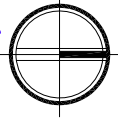



Cno.

REFERENCIA PLANO BASE

-  Red Vial Nacional
-  Red Vial Departamental
-  Caminería Rural
-  Vía Ferrea
-  Suelo Urbano y Suburbano
-  Suelo Rural
-  Ámbito de aplicación del plan
-  Zona de Estudio



REFERENCIA TEMÁTICA

-  **ZSAM** - SUBURBANO ACTIVIDADES MULTIPLES

**ZONIFICACIÓN de USOS
PREFERENTES
ZSAM
B3.14**



Elaboración: EQUIPO TÉCNICO ORDENAMIENTO TERRITORIAL
Fuente: Numeración de Paredes: DINAMVICE

Escala: 1:9.000
Fecha: Abril 2017