







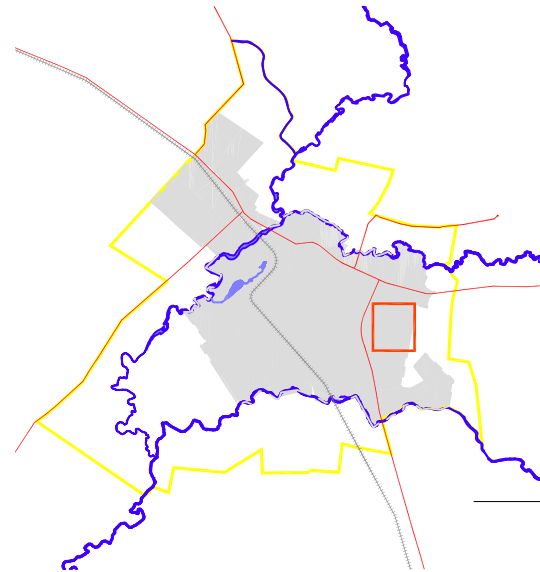



REFERENCIA PLANO BASE

-  Red Vial Nacional
-  Red Vial Departamental
-  Caminería Rural
-  Vía Ferrea
-  Suelo Urbano y Suburbano
-  Suelo Rural
-  Ambito de aplicación del plan
-  Zona de Estudio



REFERENCIA TEMÁTICA

-  **ZSRn2** - SUBURBANO RURUBANO NORTE 2

**ZONIFICACIÓN de USOS
PREFERENTES
ZSRn2 B3.13**




Elaboración: EQUIPO TÉCNICO ORDENAMIENTO TERRITORIAL
 Fuente: Numeración de Páramos: DINAMIGE

Escala: 1:10.000
 Fecha: Diciembre 2015